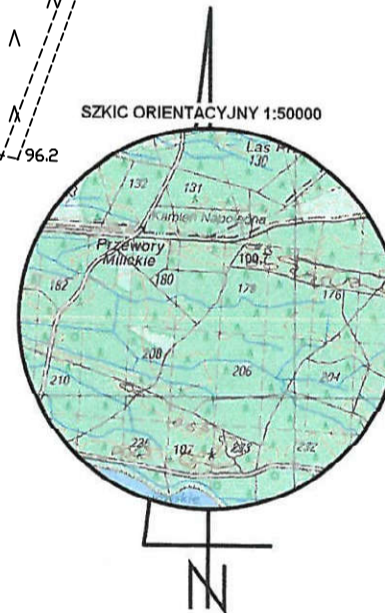






Nie należy odmierzając wymiarów z rysunku, ani używać go jako szablonu. Przed przystąpieniem do prac budowlanych wszystkie wymiary należy sprawdzić w naturze. W przypadku stwierdzenia niezgodności należy zwrócić się do projektanta.



Ponieważ załączony niniejszy dokument został opracowany w wyniku prac genealogicznych i kartograficznych, których rezultaty zawierają opis i identyfikację wpisów do ewidencji materiałów prawno-technicznego zasobu jezuickiego i kartograficznego		
Organ prowadzący państwowy zasób techniczny i kartograficzny		STARGA TRZEBANIKI
Identyfikator ewidencyjny materiału zasobu operatu technicznego		P0220.2019.K
Data wpisania operatu technicznego do ewidencji materiałów zasobu		19.06.2019
Miejsce, nazwisko i podpis osoby reprezentującej organ		

Legenda:			
	narzut kamienny		
	znak dozwolonego poziomu wody		
	kierunek spływu wód powierzchniowych		
	początek przekroju		
	numer działki ewidencyjnej w zasięgu oddziaływania inwestycji		
<hr/>			
1	01-2020	Wydanie zmienione rysunku.	
0	12-2019	Wydanie pierwotne rysunku.	
Nr rew.	Data	Opis zmian	
<hr/>			
Inwestor:			
Lasy Państwowe Gospodarstwo Leśne			
Lasy Państwowe Nadleśnictwo Żmigród			
ul. Parkowa 4a			
55-140 Żmigród			
Biuro projektowe:			
Instytut OZE Sp. z o. o.		Instytut	
ul. Skrajna 41A, 25-650 Kielce		oze	
<hr/>			
Inwestycja (Projekt nr SW732):			
"Zwiększenie wykorzystania zasobów wodnych poprzez adaptację istniejących systemów melioracyjnych do pełnienia funkcji retencyjnych oraz niwelowanie ich negatywnego oddziaływania na ekosystemy leśne na terenie Leśnego Kompleksu Promocyjnego Lasy Doliny Baryczny"			
<hr/>			
Imię i nazwisko		Branża, nr upr.	Podpis
<hr/>			
Projektant:			
mgr inż. Urszula Sewerynowicz		hydrotechniczna SWK/0058/PBH/17	
Sprawdzający:			
mgr inż. Anita Banaś		hydrotechniczna SWK/0079/PBH/19	
Asystenci Projektanta:			
mgr inż. Sylwia Kaczmarczyk			
mgr inż. Ewa Woś			
Nazwa rysunku:			
Plan urządzeń wodnych: obiekt 732.3.25 - przepust z piętnieniem			
<hr/>			
Stadium: Operat wodnooprawny	Branża: hydrotechniczna	Nr rysunku:	OW-H-1.17
Skala: 1:500	Data: 12-2019	Format: A3roll	Str: